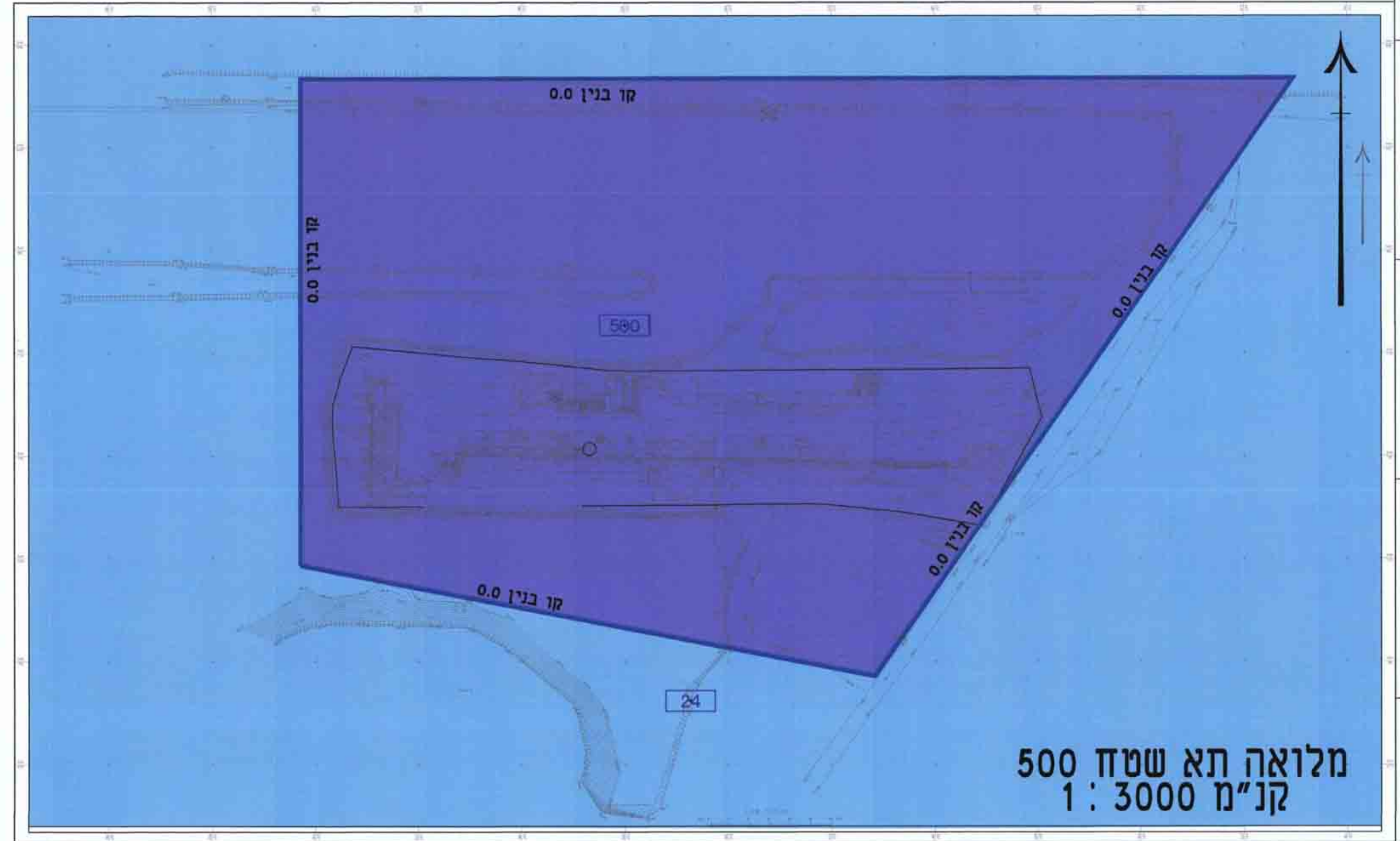

מלואה תא שטח 500
קנ"מ 1 : 3000

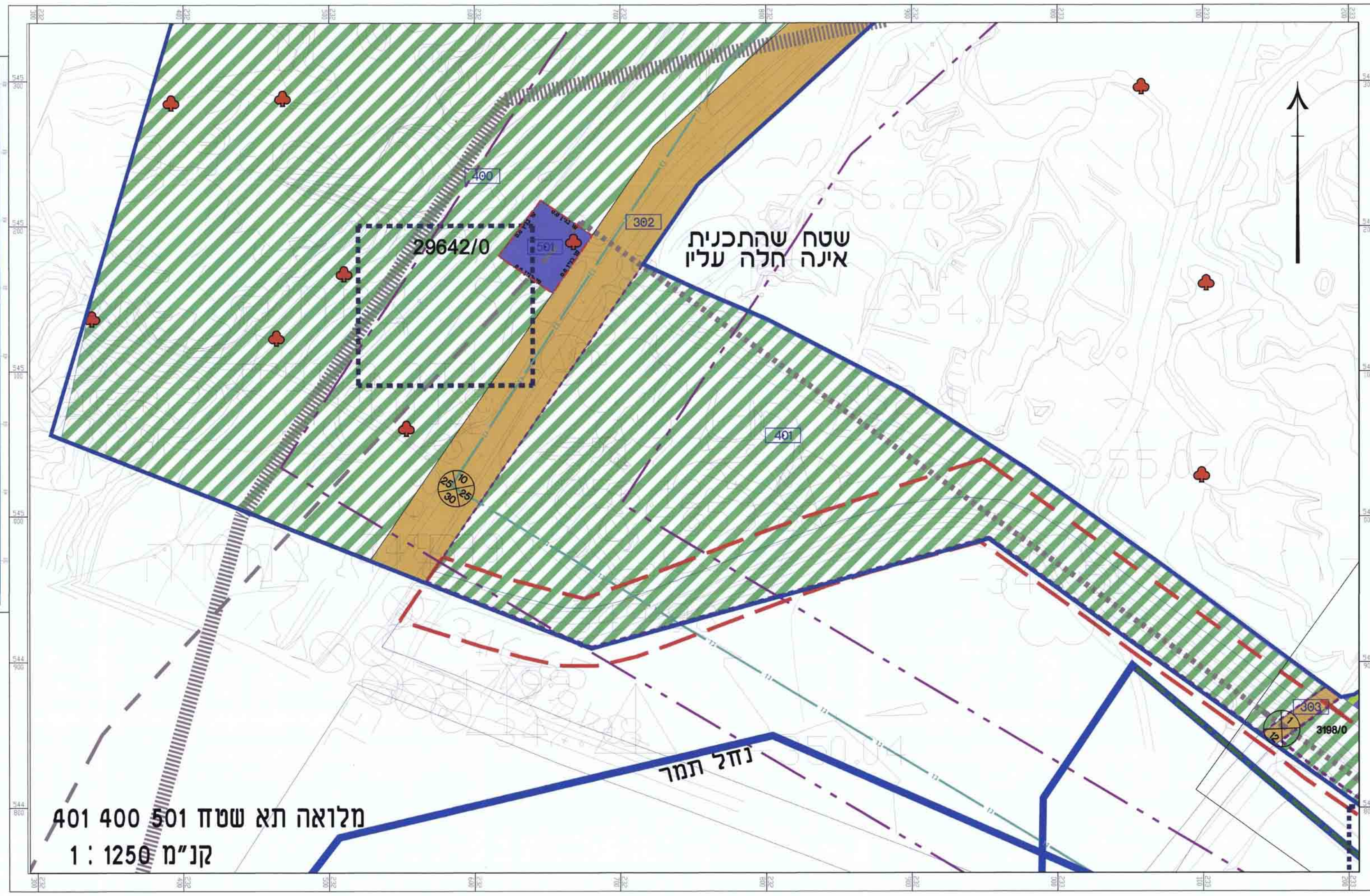
39642/0
שטח שהתכנית
אינה חלה עליו
נחל תמר

מלואה תא שטח 501 400 401
קנ"מ 1 : 1250


סכר קלדועה
סכר קלדועה

מלואה תא שטח 402
קנ"מ 1 : 1250

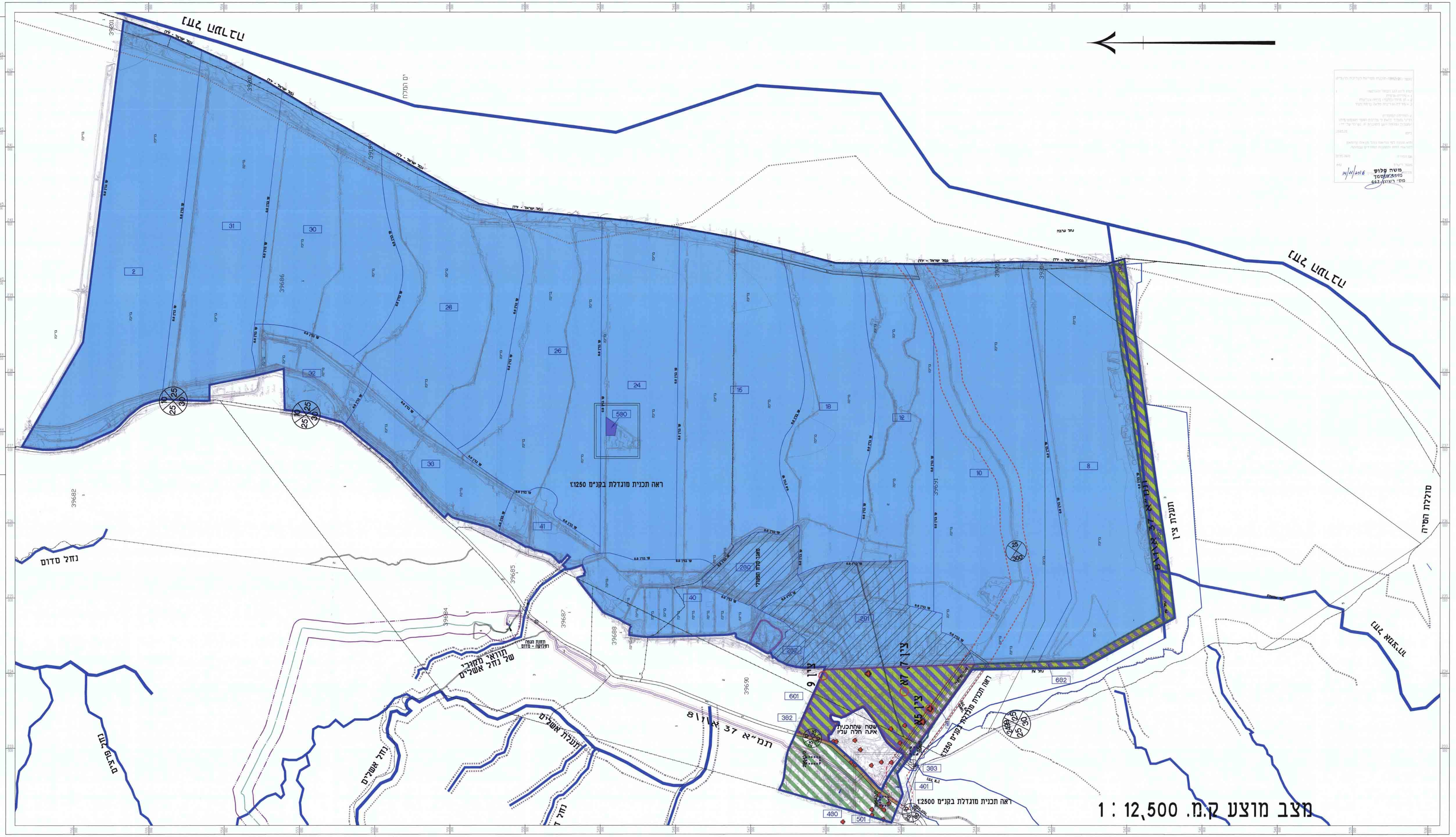
ראה תכנית מוגדלת בקנ"מ 1:1250
צ'ין 7א
צ'ין 5א
שטח שהתכנית
אינה חלה עליו
נחל צין
602
303
401
400
501
ראה תכנית מוגדלת בקנ"מ 1:2500

מצב מוצע ק.מ. 1 : 12,500

מקרא מצב מוצע :

- גבול תכנית
- גבול תא שטח
- מתקנים הנדסיים
- נחל/תעלה/מאגר מים
- דרך מאושרת
- קרקע חקלאית
- גבול שטח שהתכנית אינה חלה עליו
- שטחים פתוחים ומתקנים הנדסיים
- גבול בין לאומי
- שימור נופי
- הנחיות מיוחדות
- שיקום/התחדשות
- רצועה לתיכנון דרך
- ציר נחל
- תחום רצועת השפעה
- קו מים "4 ומעלה
- גבול מסדרון תשתיות ת"ק
- קו גז
- שטח עתיקות לשימור
- 000 מספר תא שטח
- גבול גוש
- 39691 מספר גוש
- גבול חלקה
- ① מספר חלקה
- רוזטה
- קידוח מים
- עץ לשימור