תכנית 656-0209700 10/06/2019 14:55:57 נספח ניהול מי נגר

חוק התכנון והבניה, התשכ"ה - 1965
משרד האוצר - מחוז דרום
הוועדה המחוזית החליטה ביום :
10/11/2019
לאשר את התכנית
12/01/2020
תאריך יו"ר הוועדה המחוזית

חתך לאורך מובל הניקוז
קנ"מ 1:500\100

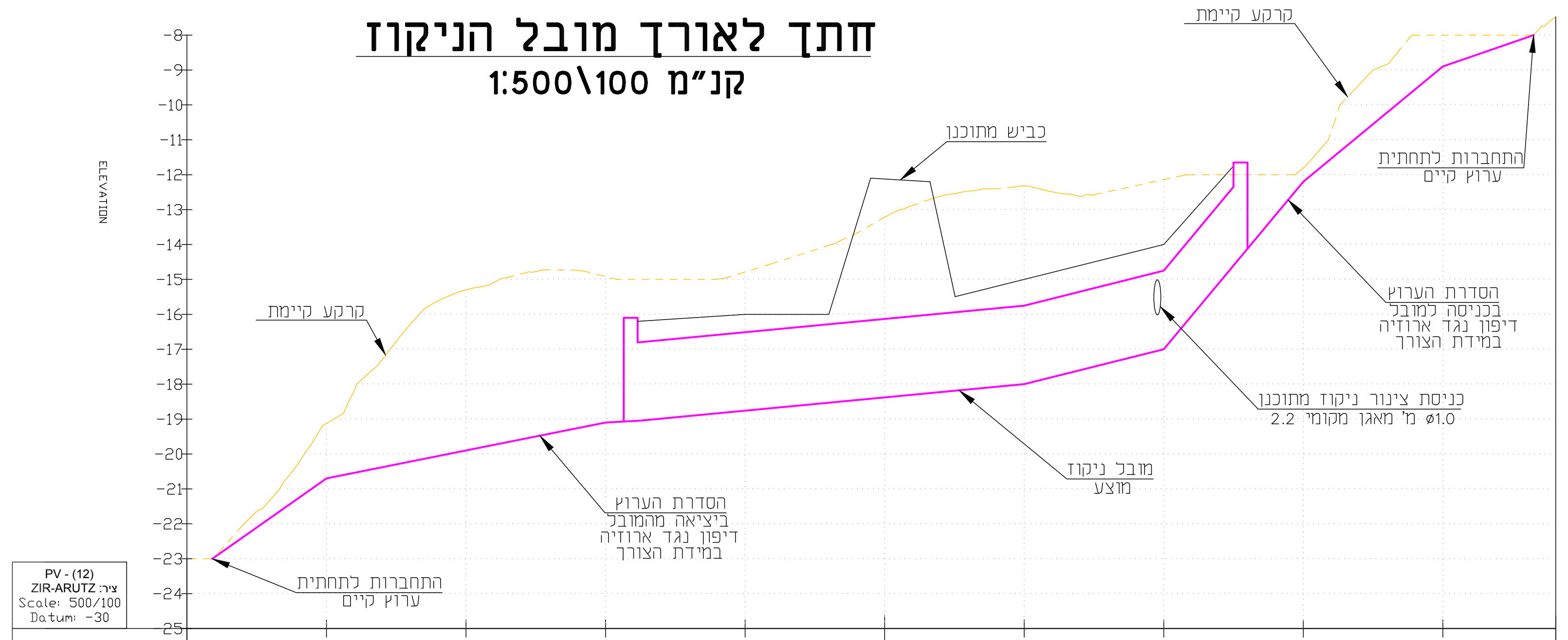
ELEVATION
-8
-9
-10
-11
-12
-13
-14
-15
-16
-17
-18
-19
-20
-21
-22
-23
-24
-25
קרקע קיימת
כביש מתוכנן
התחברות לתחתית ערוץ קיים
הסדרת הערוץ בכניסה למובל דיפון נגד ארוזיה במידת הצורך
כניסת צינור ניקוז מתוכנן ø1.0 מ' מאגן מקומי 2.2
מובל ניקוז מוצע
הסדרת הערוץ ביציאה מהמובל דיפון נגד ארוזיה במידת הצורך
קרקע קיימת
התחברות לתחתית ערוץ קיים
PV - (12)
ציר: ZIR-ARUTZ
Scale: 500/100
Datum: -30

מובל בטון מוצע במידות 2.0X2.25 מ'

רום מתוכנן	-23.00	-20.70	-19.90	-19.10	-18.76	-18.38	-18.00	-17.00	-12.20	-8.90	-8.00
רום קיים	-23.00	-19.13	-15.30	-14.92	-14.79	-13.22	-12.32	-12.14	-11.81	-8.00	-7.48
עומק חפירה		1.57	4.60	4.18	3.97	5.16	5.68	4.86	0.39	0.90	
מרחק סכומי		20.00	40.00	60.00	80.00	100.00	120.00	140.00	160.00	180.00	196.17
מס' חתך		1	2	3	4	5	6	7	8	9	

שיפוע מתוכנן:
L=16.35 i=14.07%
L=40.00 i=4.00%
L=5.00 i=1.10%
L=55.00 i=1.90%
L=20.00 i=5.00%
L=20.00 i=24.00%
L=20.00 i=16.50%
L=13.03 i=6.91%

תנוחה
קנ"מ 1:750

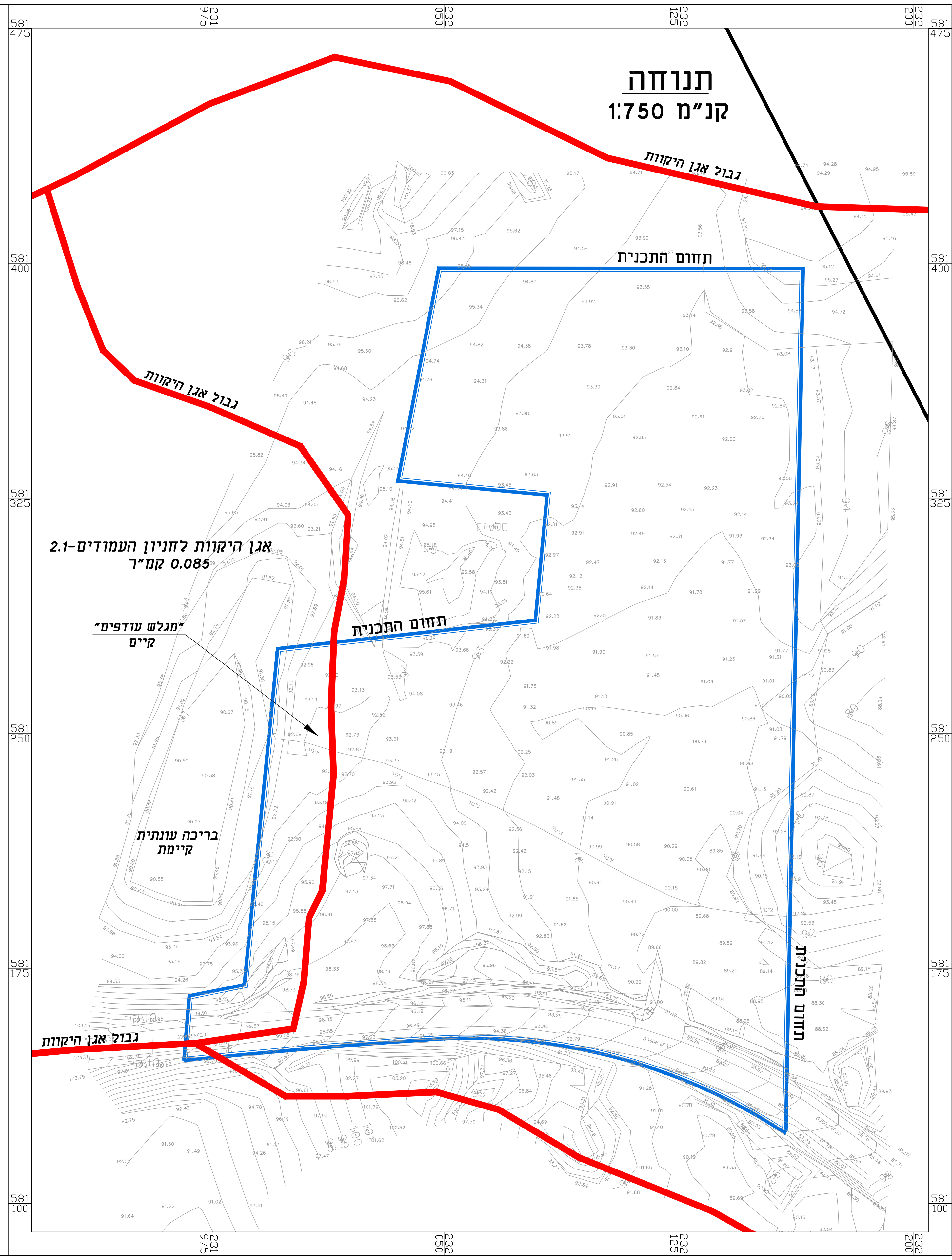
גבול אגן היקוות
תחום התכנית
אגן היקוות לחניון העמודים-2.1
קמ"ר 0.085
"מגלש עודפים" קיים
בריכה עונתית קיימת
גבול אגן היקוות
תחום התכנית
581 475
581 400
581 325
581 250
581 175
580 725
580 650
580 575
580 500
580 425
231 975
232 050
232 125
232 200

תנוחה
קנ"מ 1:750

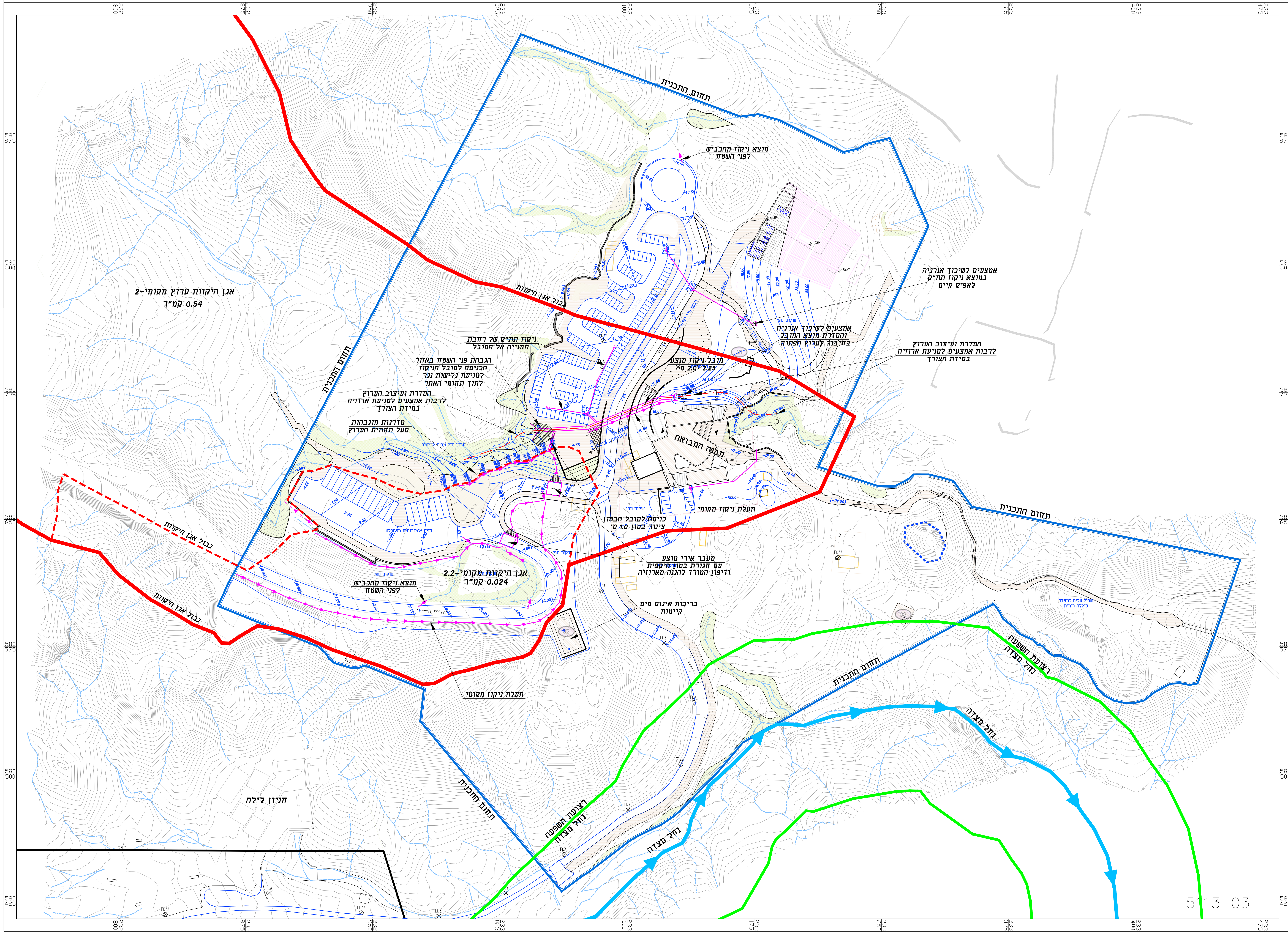
תחום התכנית
מוצא ניקוז מהכביש לפני השטח
אמצעים לשיכוך אנרגיה במוצא ניקוז תת"ק לאפיק קיים
אמצעים לשיכוך אנרגיה והסדרת מוצא המובל בחיבור לערוץ הפתוח
אגן היקוות ערוץ מקומי-2
קמ"ר 0.54
גבול אגן היקוות
ניקוז תת"ק של רחבת החנייה אל המובל
הגבהת פני השטח באזור הכניסה למובל הניקוז למניעת גלישת נגר לתוך תחומי האתר
הסדרת ועיצוב הערוץ לרבות אמצעים למניעת ארוזיה במידת הצורך
מדרגות מוגבהות מעל תחתית הערוץ
מובל ניקוז מוצע
2.0X2.25 מ'
הסדרת ועיצוב הערוץ לרבות אמצעים למניעת ארוזיה במידת הצורך
מבנה המבואה
ערוץ נחל טבעי לשימור
שיקום נופי
כביש סייד לשימור
חניון אוטובוסים מאספלט
קולטן
תעלת ניקוז מקומי
כניסה למובל הבטון
צינור בטון 1.0 מ'
מעבר אירי מוצע
עם חגורת בטון היקפית
ודיפון המורד להגנה מארוזיה
אגן היקוות מקומי-2.2
קמ"ר 0.024
מוצא ניקוז מהכביש לפני השטח
בריכות איגום מים קיימות
תעלת ניקוז מקומי
חניון לילה
שביל עליה למצדה
סוללה רומית
רצועת השפעה נחל מצדה
נחל מצדה
ת.ע
5113-03

מחוז דרום
מרחב תכנון מקומי תמר

תכנית מס' 656-0209700
גן לאומי מצדה מערב

תכנית מתאר מקומית הכוללת הוראות של תכנית מפורטת

נספח מס'
ניהול נגר עילי
קנ"מ 1:750

שלב:הגשה מהדורה : 4 תאריך : מאי 2019

מקרא
- גבוב תכנית

מקרא מערכת הניקוז
- מובל ניקוז מוצע
- תעלת ניקוז מוצעת
- מעביר מים מוצע
- מעבר אירי מוצע
- קולטן ניקוז מוצע
- מוצא ניקוז מוצע לפני השטח
- נחל
- רצועת השפעה

תרשים סביבה
ללא קנ"מ

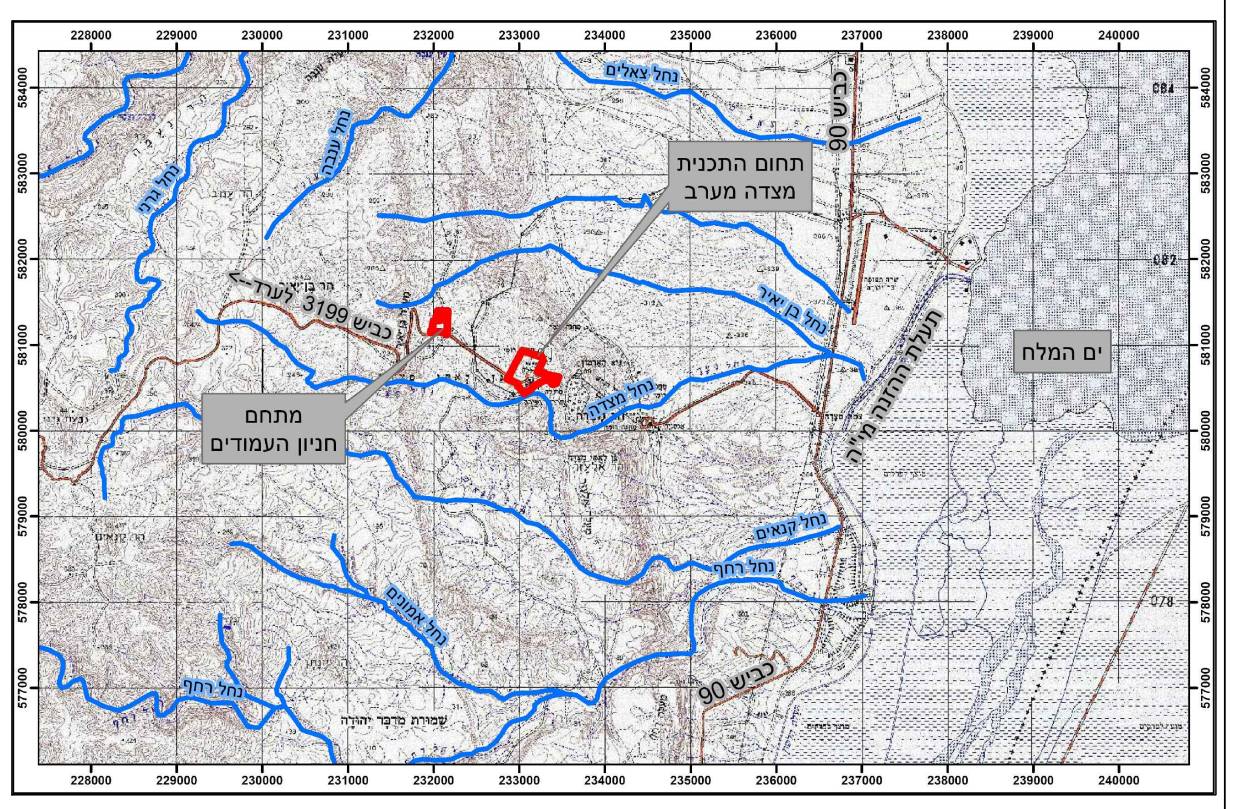
תחום התכנית
מצדה מערב
נחל צאלים
כביש 90

תכנון אדריכלי:
ג. קרטס - אדריכלים ומתכנני ערים רח' טורא 32 א' ירושלים
טל: 02-6256396 פקס: 02-6234196

אמדו אדריכלות נוף
077-2018275 office@amado-la.co.il
077-2018274 מושב הבונים ד.נ. חוף הכרמל 30845

לביא נטיף מהנדסים יועצים בע"מ
לביא נטיף אלגביש (2014) בע"מ