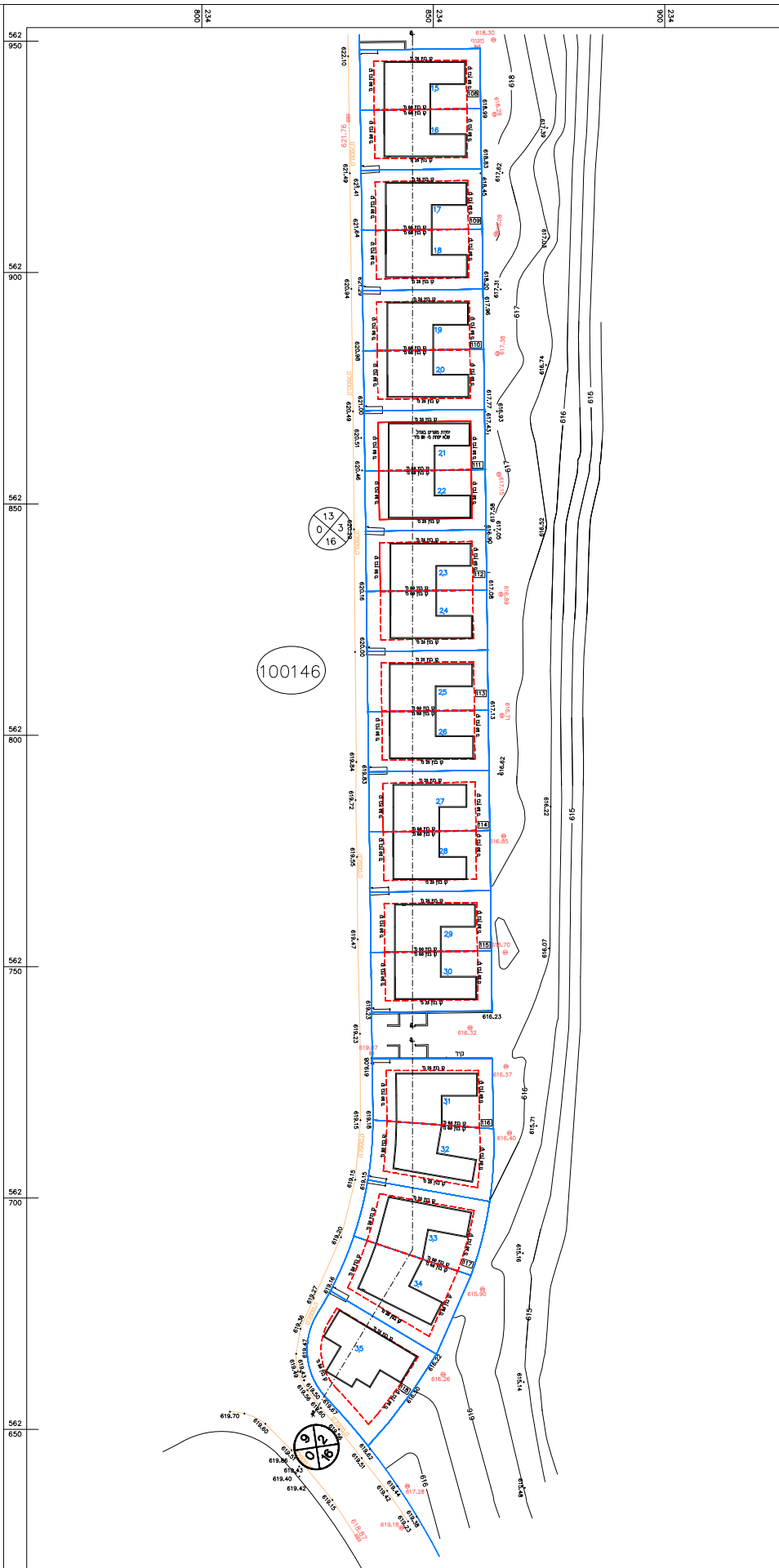

תכנית גג (מגרשים 15-35)
קנ'מ 1:500

מגרש 2
טיפוס A

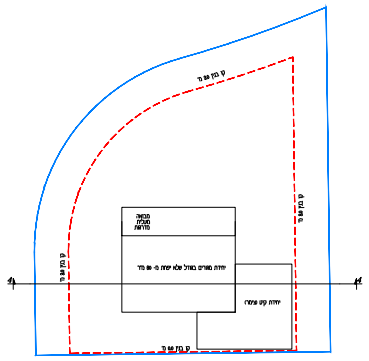

תכנית קומה -3.55
קנ'מ 1:250

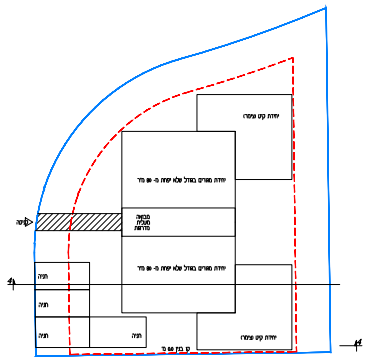

תכנית קומה 0.00
קנ'מ 1:250

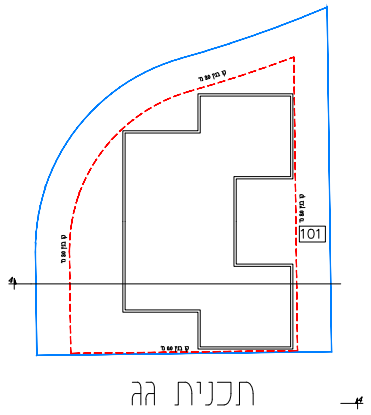

תכנית גג
קנ'מ 1:250

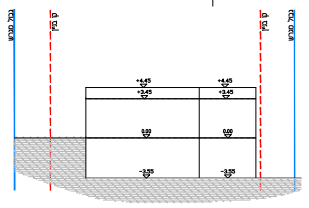

חתך 4-4
קנ'מ 1:250

מגרשים 3-34
טיפוס B

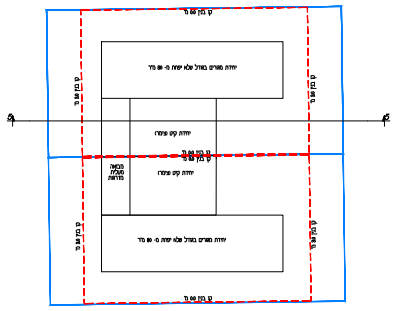

תכנית קומה -3.55
קנ'מ 1:250

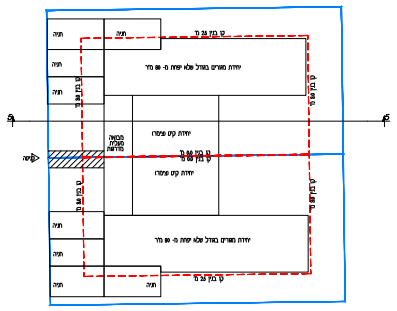

תכנית קומה 0.00
קנ'מ 1:250

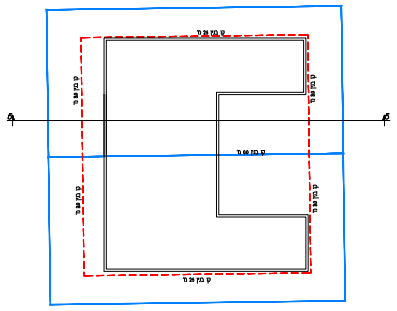

תכנית גג
קנ'מ 1:250

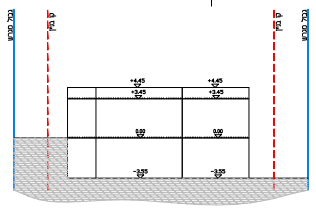

חתך 5-5
קנ'מ 1:250

מגרש 35
טיפוס A

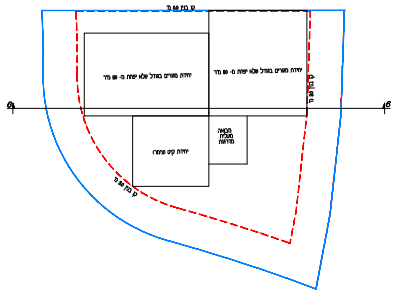

תכנית קומה -3.55
קנ'מ 1:250

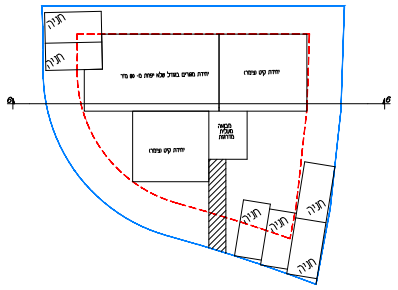

תכנית קומה 0.00
קנ'מ 1:250

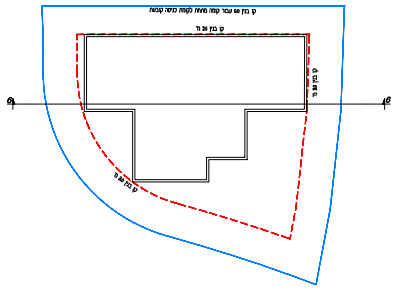

תכנית גג
קנ'מ 1:250

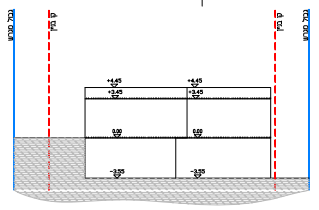

חתך 6-6
קנ'מ 1:250

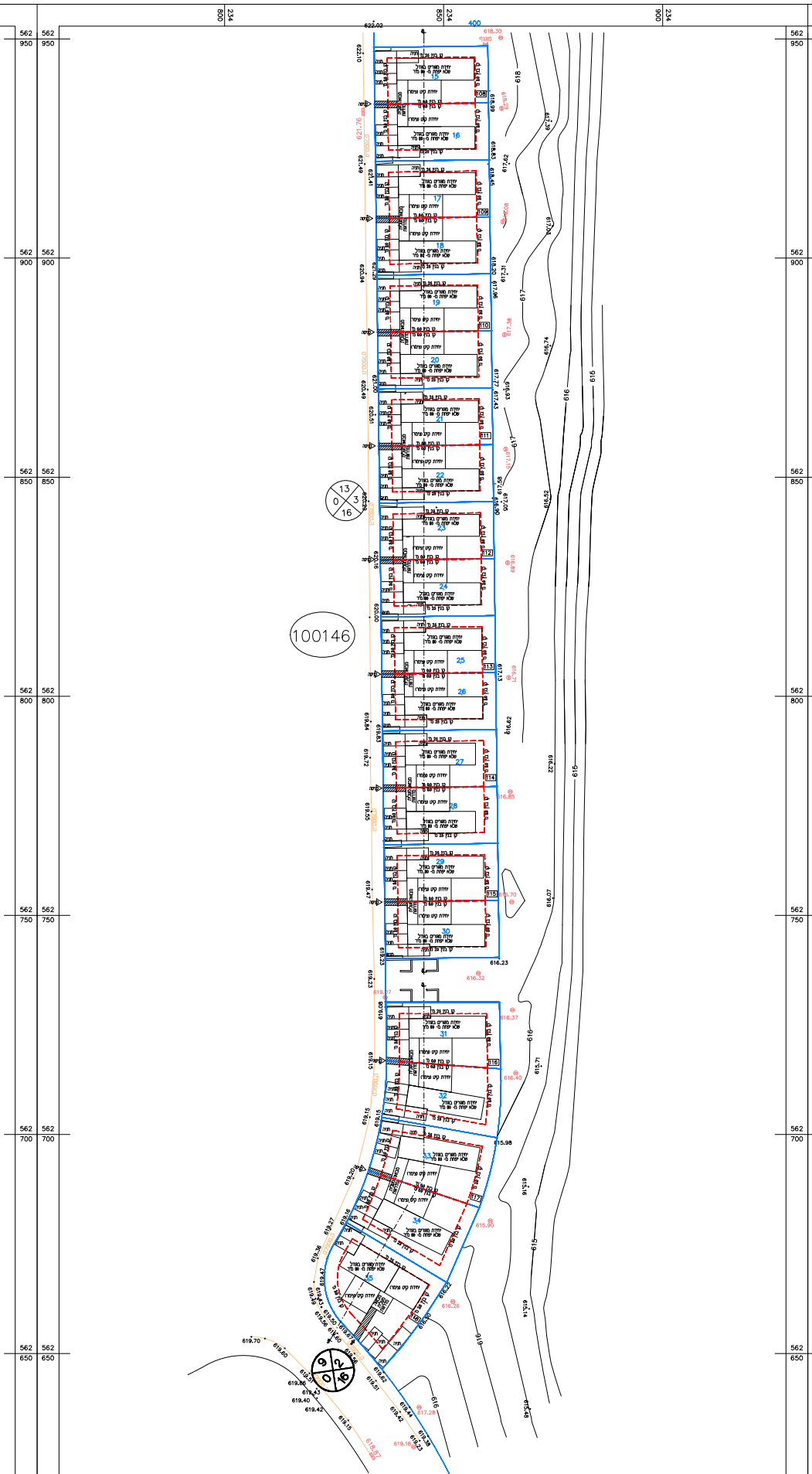
100146
13
0
3
16
400
562 950
562 900
562 850
562 800
562 750
562 700
562 650
234 800
234 850
234 900

קומה כניסה קובעת 0.00 (מגרשים 15-35)
קנ"מ 1:500

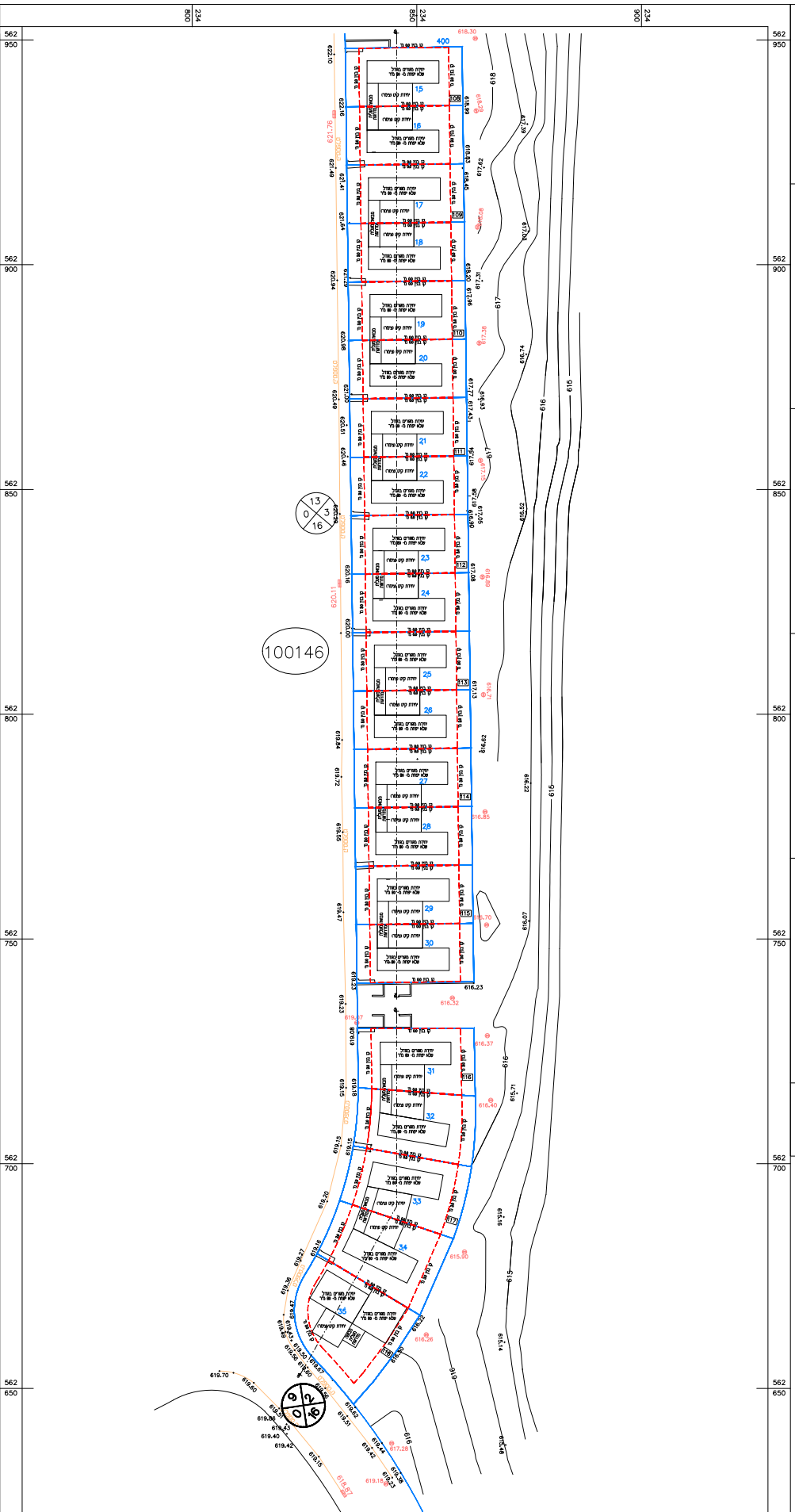
100146
13
0
3
16
400
562 950
562 900
562 850
562 800
562 750
562 700
562 650
234 800
234 850
234 900

קומה מתחת לקומת כניסה קובעת -3.55 (מגרשים 15-35)
קנ"מ 1:500

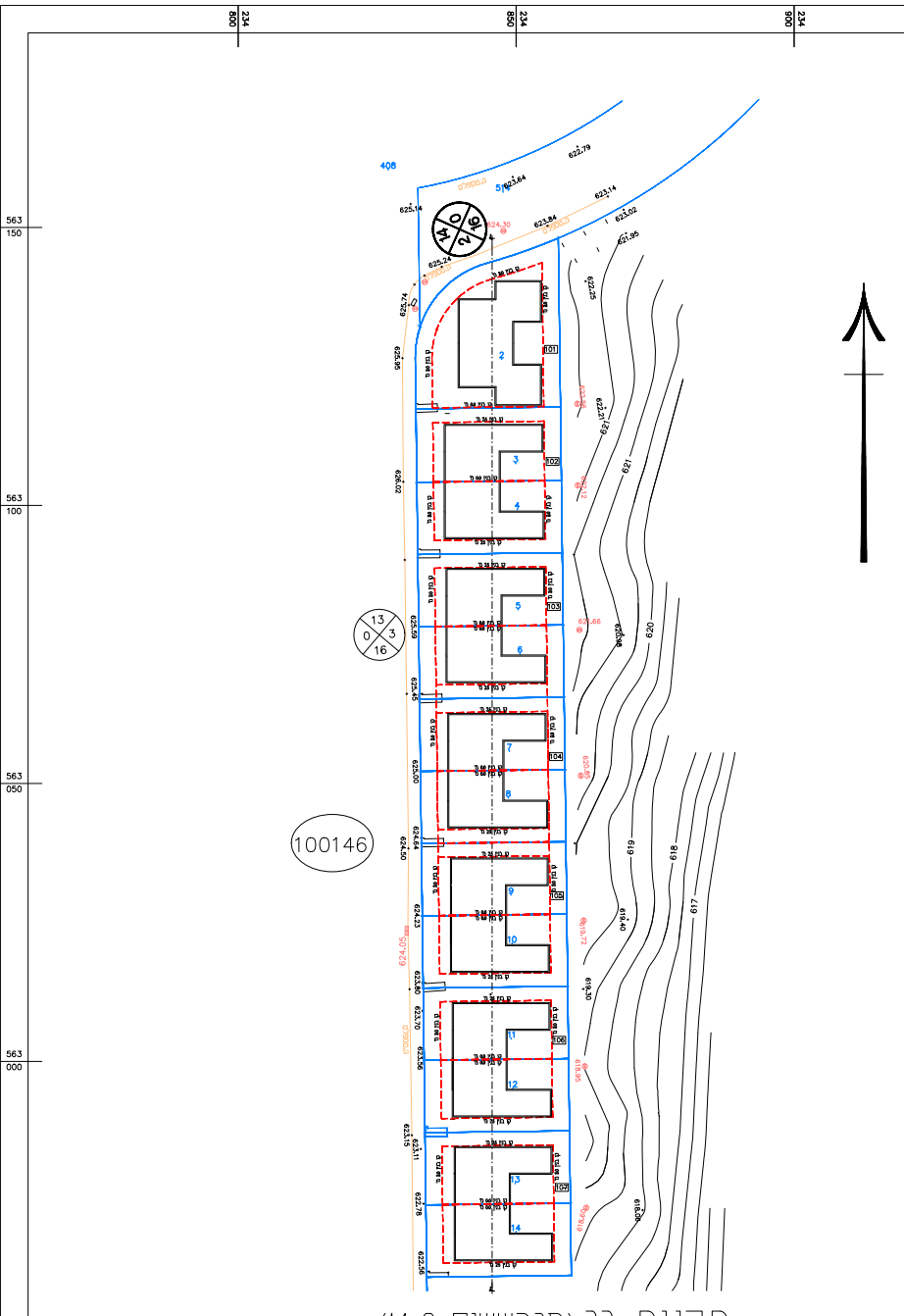
100146
13
0
3
16
406
563 150
563 100
563 050
563 000
562 950
562 900
562 850
562 800
562 750
562 700
234 800
234 850
234 900

תכנית גג (מגרשים 2-14)
קנ"מ 1:500

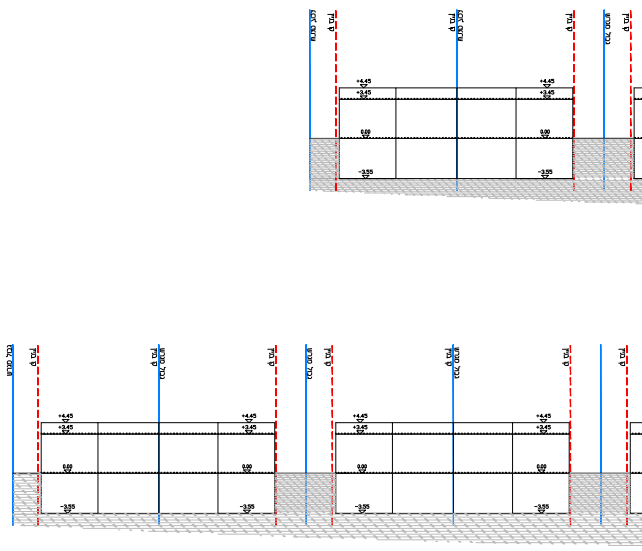

חתך דרך -13 ברוחב 16 מ'

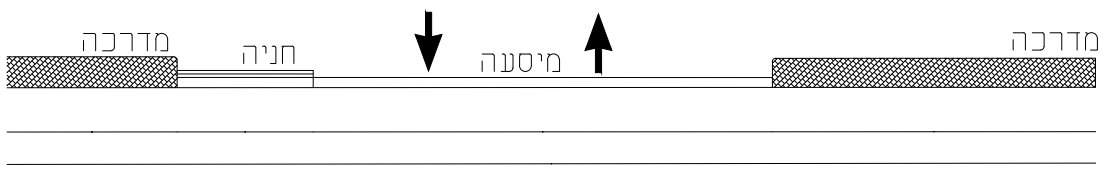
מדרכה
חניה
מיסעה
מדרכה

26	מפלס 00.0	1	מפלס 00.0	1	4
	מפלס -3.55	1	מפלס -3.55	1	
27	מפלס 00.0	1	מפלס 00.0	1	4
	מפלס -3.55	1	מפלס -3.55	1	
28	מפלס 00.0	1	מפלס 00.0	1	4
	מפלס -3.55	1	מפלס -3.55	1	
29	מפלס 00.0	1	מפלס 00.0	1	4
	מפלס -3.55	1	מפלס -3.55	1	
30	מפלס 00.0	1	מפלס 00.0	1	4
	מפלס -3.55	1	מפלס -3.55	1	
31	מפלס 00.0	1	מפלס 00.0	1	4
	מפלס -3.55	1	מפלס -3.55	1	
32	מפלס 00.0	1	מפלס 00.0	1	4
	מפלס -3.55	1	מפלס -3.55	1	
33	מפלס 00.0	1	מפלס 00.0	1	4
	מפלס -3.55	1	מפלס -3.55	1	
34	מפלס 00.0	1	מפלס 00.0	1	4
	מפלס -3.55	1	מפלס -3.55	1	
35	מפלס 00.0	1	מפלס 00.0	2	6
	מפלס -3.55	2	מפלס -3.55	1	
			סה"כ		140

תרשים התמצאות

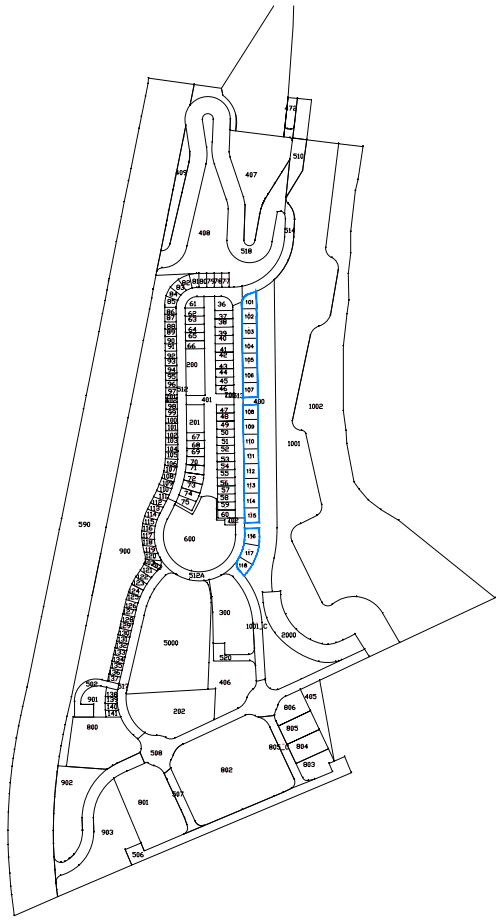

מקרא:

גבול התכנית	───
קו בניין	- - - -
מס' גוש	100146
מס' תא שטח	***

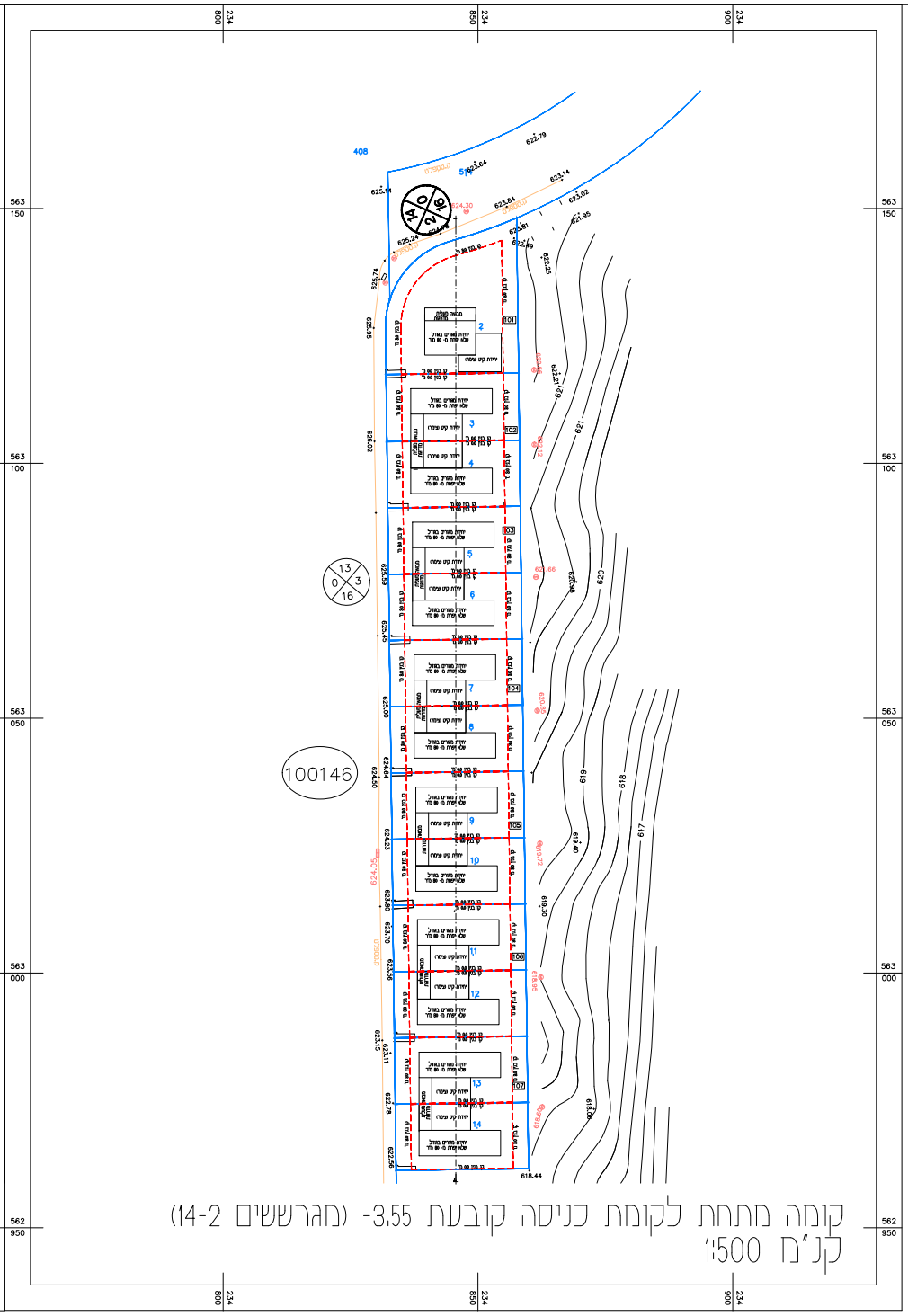

100146
13
3
0
16

קומה מתחת לקומת כניסה קובעת -3.55 (מגרששים 2-14)
קנ"מ 1:500

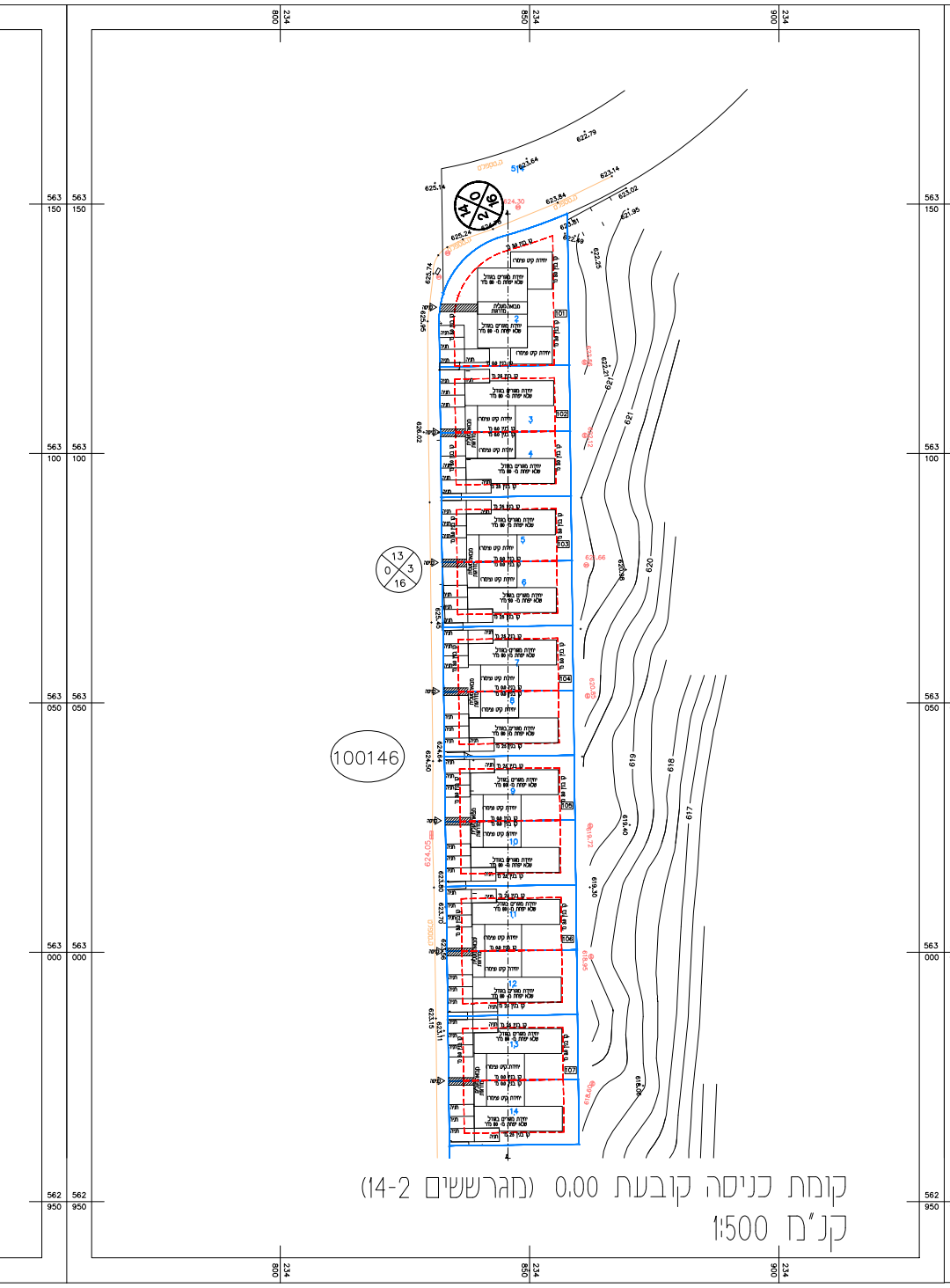

100146
13
3
0
16

קומת כניסה קובעת 0.00 (מגרששים 2-14)
קנ"מ 1:500

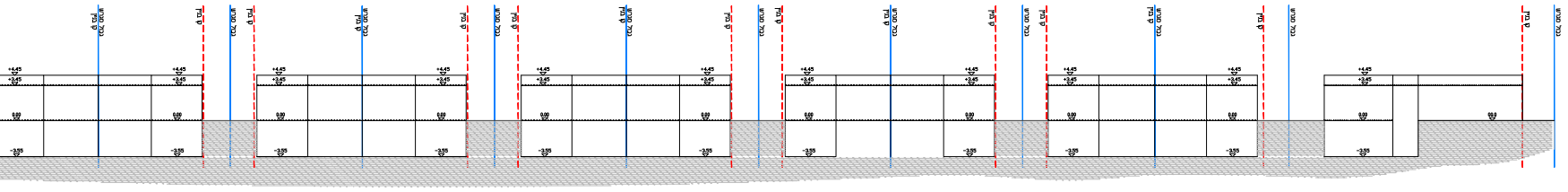

חתך 1-1
קנ"מ 1:250

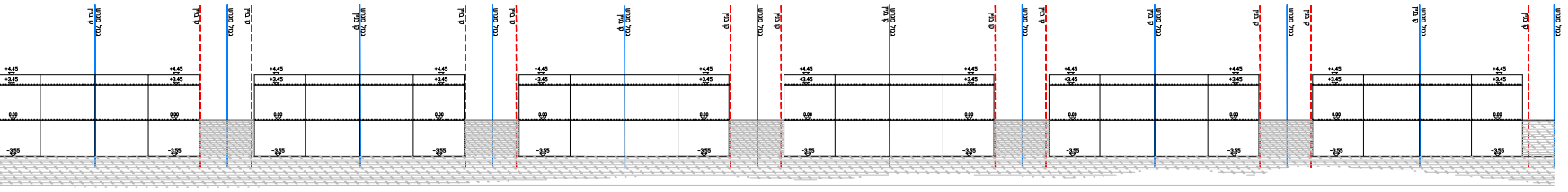

חתך 2-2
קנ"מ 1:250

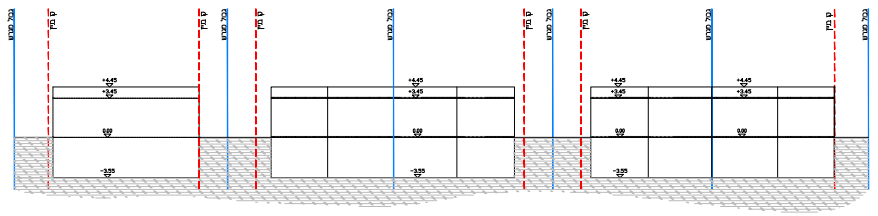

חתך 3-3
קנ"מ 1:250

נספח בינוי מנחה לתכנית

מס' 656-0563502

מגרשים 2-35, נווה זוהר

נספח לתכנית	גליון **1** מתוך **1**
תיאור	נספח בינוי מנחה
תאריך עריכה	26.01.2021
רשימת התרשימים	קנ"מ
מצב מאושר	1:500
מצב מוצע	1:500
נספח בינוי	1:500
שם תרשים	–

שמות וחתימות:

עורך הנספח	שם: רחל ברבי	חתימה:
	תאגיד: רחלי אדריכלות	

תמהיל יח' מגורים ויח' קיט

מס' מגרש	מס' יח' מגורים		מס' יח' קיט (צימר)		סה'כ יחידות
2	מפלס 00.0	1	מפלס 00.0	1	6
	מפלס -3.55	2	מפלס -3.55	2	
3	מפלס 00.0	1	מפלס 00.0	1	4
	מפלס -3.55	1	מפלס -3.55	1	
4	מפלס 00.0	1	מפלס 00.0	1	4
	מפלס -3.55	1	מפלס -3.55	1	
5	מפלס 00.0	1	מפלס 00.0	1	4
	מפלס -3.55	1	מפלס -3.55	1	
6	מפלס 00.0	1	מפלס 00.0	1	4
	מפלס -3.55	1	מפלס -3.55	1	
7	מפלס 00.0	1	מפלס 00.0	1	4
	מפלס -3.55	1	מפלס -3.55	1	
8	מפלס 00.0	1	מפלס 00.0	1	4
	מפלס -3.55	1	מפלס -3.55	1	
9	מפלס 00.0	1	מפלס 00.0	1	4
	מפלס -3.55	1	מפלס -3.55	1	
10	מפלס 00.0	1	מפלס 00.0	1	4
	מפלס -3.55	1	מפלס -3.55	1	
11	מפלס 00.0	1	מפלס 00.0	1	4
	מפלס -3.55	1	מפלס -3.55	1	
12	מפלס 00.0	1	מפלס 00.0	1	4
	מפלס -3.55	1	מפלס -3.55	1	
13	מפלס 00.0	1	מפלס 00.0	1	4
	מפלס -3.55	1	מפלס -3.55	1	
14	מפלס 00.0	1	מפלס 00.0	1	4
	מפלס -3.55	1	מפלס -3.55	1	
15	מפלס 00.0	1	מפלס 00.0	1	4
	מפלס -3.55	1	מפלס -3.55	1	
16	מפלס 00.0	1	מפלס 00.0	1	4
	מפלס -3.55	1	מפלס -3.55	1	
17	מפלס 00.0	1	מפלס 00.0	1	4
	מפלס -3.55	1	מפלס -3.55	1	
18	מפלס 00.0	1	מפלס 00.0	1	4
	מפלס -3.55	1	מפלס -3.55	1	
19	מפלס 00.0	1	מפלס 00.0	1	4
	מפלס -3.55	1	מפלס -3.55	1	
20	מפלס 00.0	1	מפלס 00.0	1	4
	מפלס -3.55	1	מפלס -3.55	1	
21	מפלס 00.0	1	מפלס 00.0	1	4
	מפלס -3.55	1	מפלס -3.55	1	
22	מפלס 00.0	1	מפלס 00.0	1	4
	מפלס -3.55	1	מפלס -3.55	1	
23	מפלס 00.0	1	מפלס 00.0	1	4
	מפלס -3.55	1	מפלס -3.55	1	
24	מפלס 00.0	1	מפלס 00.0	1	4
	מפלס -3.55	1	מפלס -3.55	1	
25	מפלס 00.0	1	מפלס 00.0	1	4
	מפלס -3.55	1	מפלס -3.55	1	