

תיק מס' 60/2/11

1. המקום

ב. מבנה הבנין

ג. השימוש בבנין











הערה: הן
החתימה והחברות
הערה: הן
החתימה והחברות

מס' 60/2/21
לראש חברה
ס' בנק הרב
22 מיום 15.6.61

מנהל הערה
עב ראש הערה

ה. **זדרות** קימות.....מסר אורך.....מוצעות.....מסר אורך




ו. **מקרא** בישן או בישן מוירן  אבן  עץ  איפונג 

בלוקים או לבנים בבישן  סיליקס או לבנים אדומות  חזמר אחר  להריסת 

ז. **ערות**

[illegible][illegible][illegible]

This is a hand-drawn architectural floor plan on a light-colored background. The plan depicts a complex of buildings with various rooms and corridors. A prominent feature is a large red 'T' shape on the right side, which could represent a main entrance or a specific room. The drawing includes several dimensions and a north arrow pointing towards the top left. The layout is somewhat irregular, with rooms of varying sizes and shapes. Some rooms are labeled with numbers or letters, and there are dashed lines indicating connections or boundaries. The overall style is that of a preliminary sketch or a conceptual plan.

	$15 = 1 \cdot 15$
	$15 = 3 \cdot 5$
	$15 = 5 \cdot 3$

11211 91111 / 91111 /

תחתיו תחתיו

11-5174 11-5175

Handwritten calculations and diagram for a rectangular area:

Area calculations:

- 12.60 x 4.40 = 55.44
- 6.50 x 5.80 = 37.70
- 5.30 x 5.80 = 30.74
- Total Area = 55.44 + 37.70 + 30.74 = 123.88

Diagram labels:

- 12.60 (width)
- 4.40 (height)
- 6.50 (width)
- 5.80 (height)
- 5.30 (width)
- 5.80 (height)